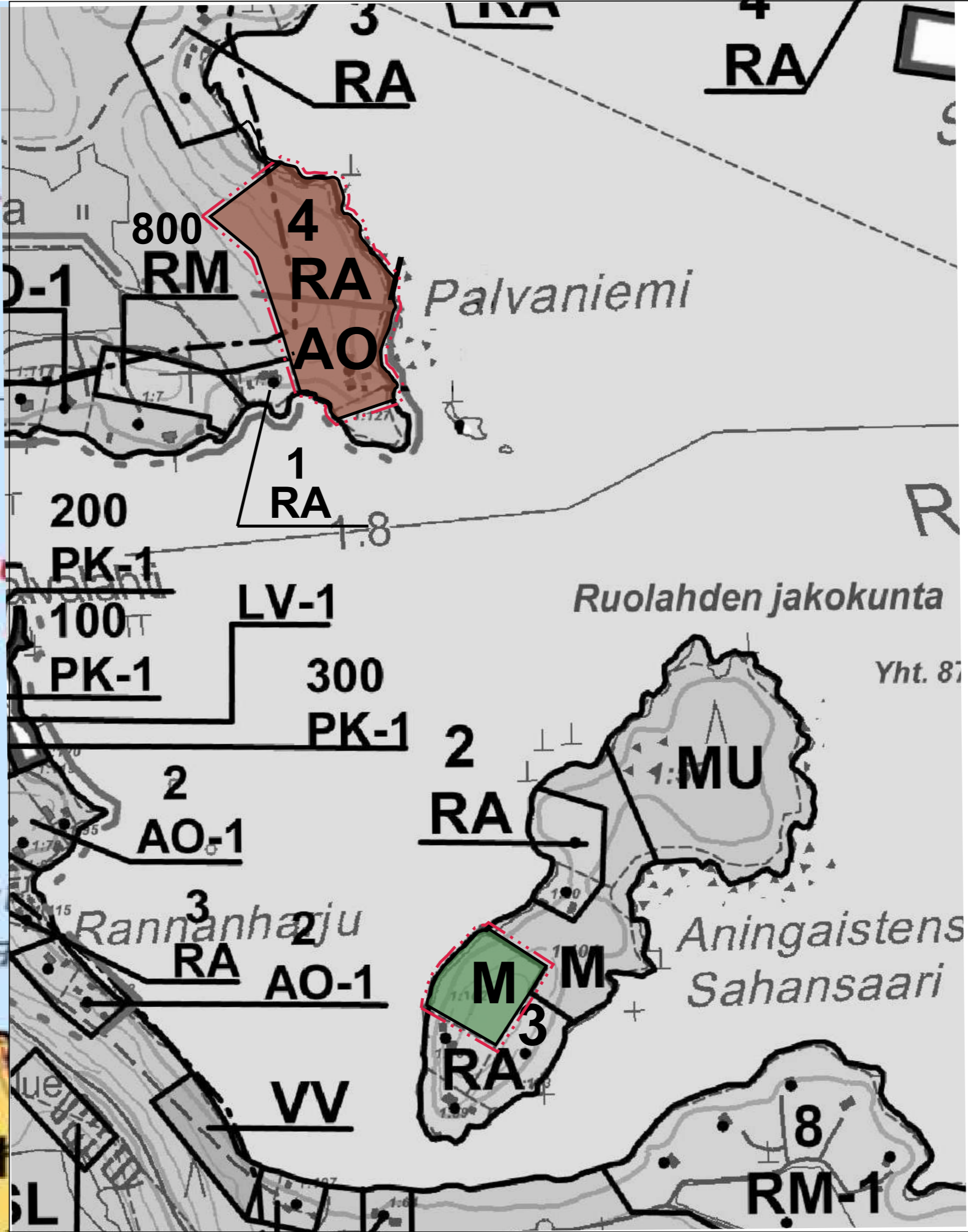


KUHMOINEN
POISTUVA KAAVA
Rantayleiskaava
Tila: 291-411-1-102 ja
osa 291-411-1-140








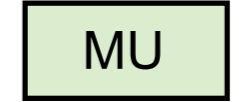

KUHMOINEN PÄIJÄNNE

RANTAYLEISKAAVAN MUUTOS / KAAVALUONNOS

Aningaistensaari, Palvaniemi ja Pikkutupasalo

Tilat: 291-411-1-102, osa 291-411-1-140, osa 291-413-6-57
1:4000

MERKINTÖJEN SELITYKSET JA KAAVAMÄÄRÄYKSET:

-  5 m sen kaava-alueen ulkopuolella oleva viiva, jota muutos koskee.
-  Alueen raja.
-  Numero AO tai RA merkinnän yläpuolella osoittaa alueella sallittavan rakennuspaikkojen enimmäislukumäärän.
-  Loma-asunto- tai asuinpientalovaltainen alue
-  Maa- ja metsätalousvaltainen alue
Alue on varattu pääasiassa maa- ja metsätaloukseen.
-  Maa- ja metsätalousvaltainen alue, jolla on maisema- ja muita ympäristöarvoja.
-  Poistuva merkintä.

Muutosalueiden rakentamisessa noudatetaan muilta osin samanaikaisesti muutosalueille laadittavan ranta-asemakaavan täsennettyjä kaavamääräyksiä.

Hämeenlinna 4.1.2022
INSINÖÖRITOIMISTO POUTANEN OY


Juha Poutanen, dipl.ins., YKS 361

Tämä kaavakartta on Kuhmoisten kunnanvaltuuston päätöksen § mukainen.

Pöytäkirjanpitäjä.....