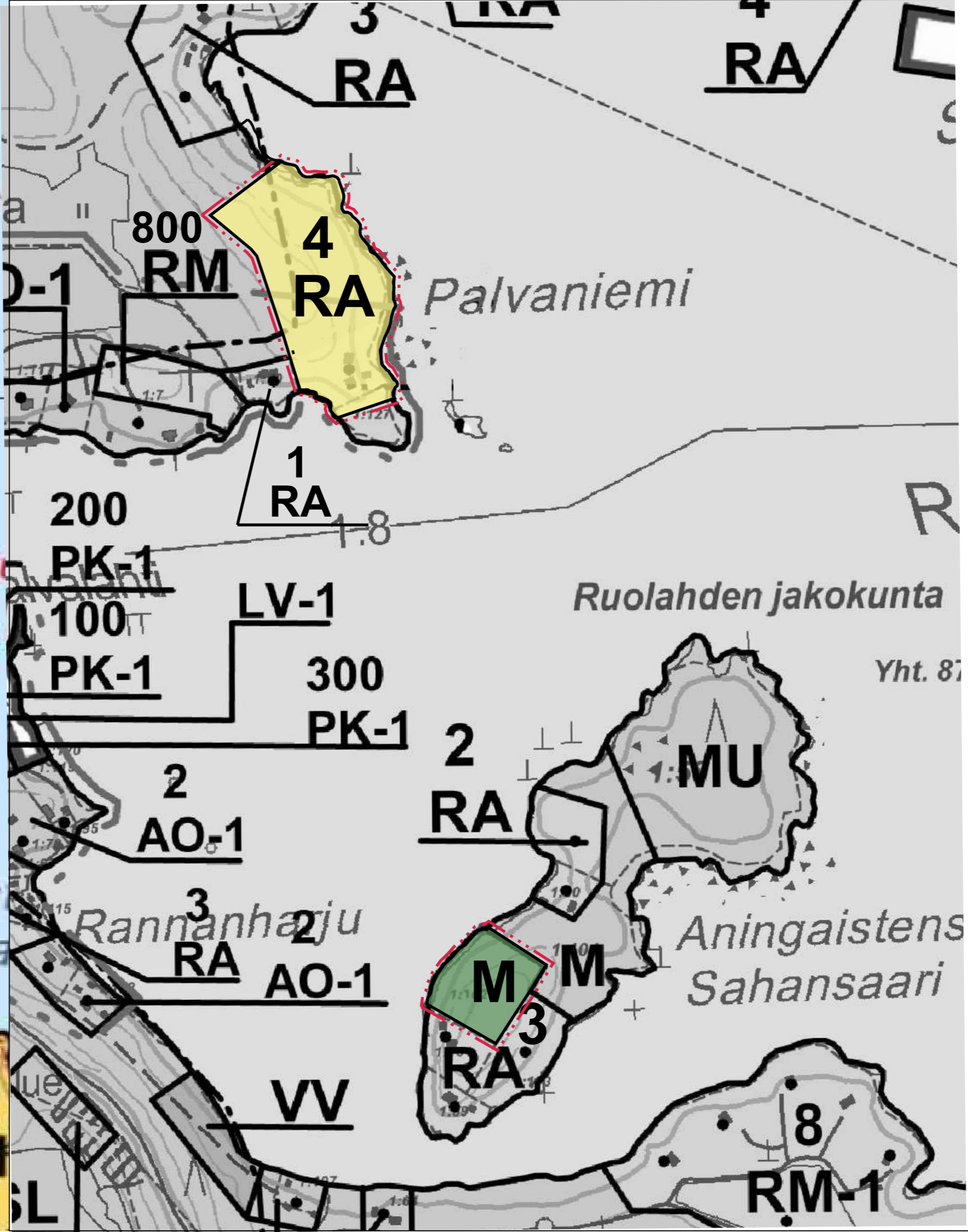
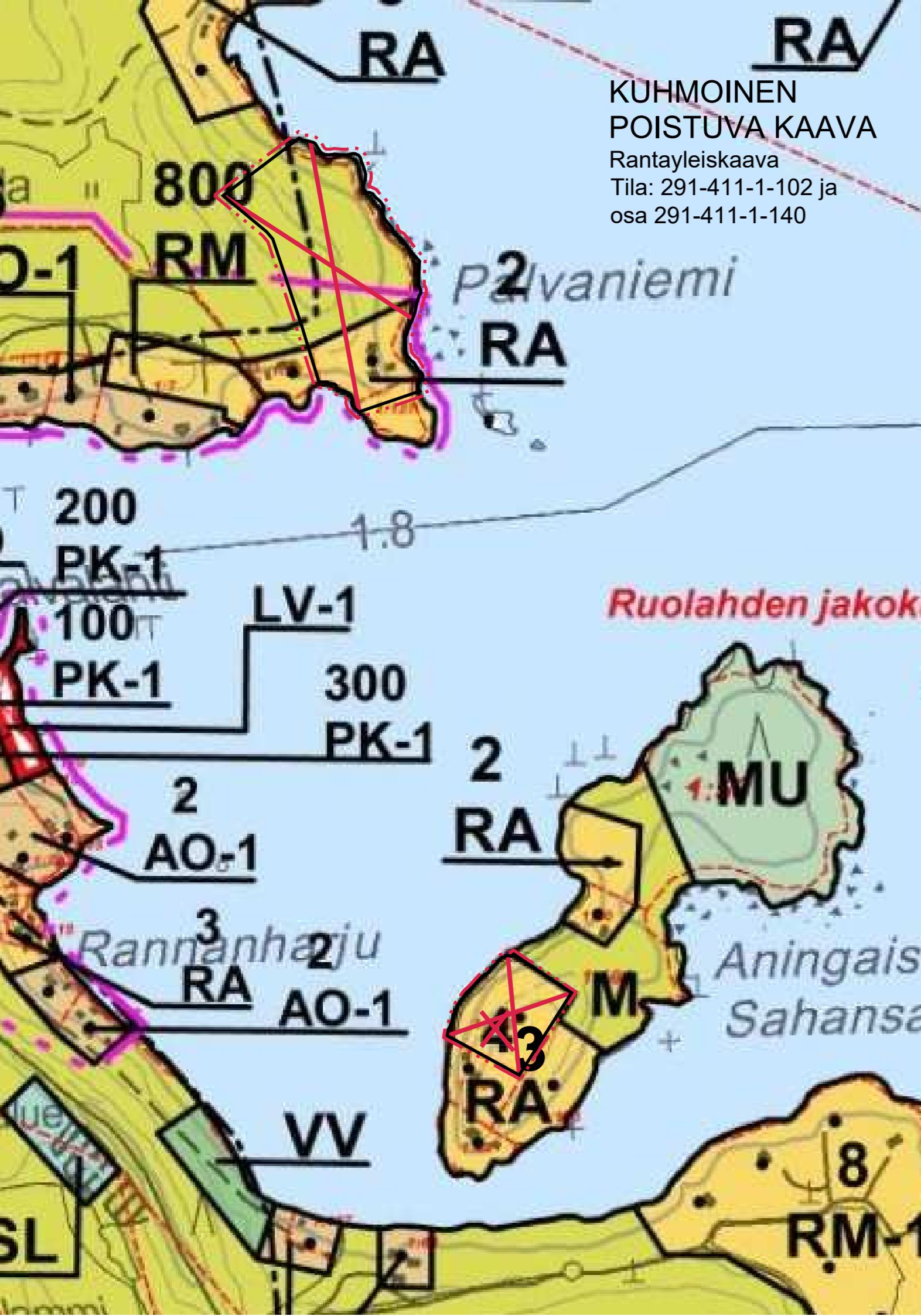


KUHMOINEN
POISTUVA KAAVA
Rantayleiskaava
Tila: 291-411-1-102 ja
osa 291-411-1-140








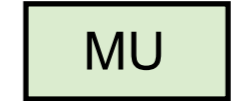

KUHMOINEN PÄIJÄNNE

RANTAYLEISKAAVAN MUUTOS

Aningaistensaari, Palvaniemi ja Pikkutupasalo

Tilat: 291-411-1-102, osa 291-411-1-140, osa 291-413-6-57
1:4000

MERKINTÖJEN SELITYKSET JA KAAVAMÄÄRÄYKSET:

-  5 m sen kaava-alueen ulkopuolella oleva viiva, jota muutos koskee.
-  Alueen raja.
-  4 Numero RA merkinnän yläpuolella osoittaa alueella sallittavan rakennuspaikkojen enimmäislukumäärän.
-  RA Loma-asuntoalue. Alueelle saa rakentaa rakennuspaikkakohtaisesti loma-asuntorakennuksia ja talousrakennuksia. Vesi- ja jätevesihuolto tulee järjestää kiinteistökohtaisesti. Yhden rakennuspaikan rakennusoikeus saa olla enintään 250 k-m².
-  M Maa- ja metsätalousvaltainen alue. Alue on varattu pääasiassa maa- ja metsätaloukskäyttöön. Metsänhoitotoimenpiteet tulee suorittaa rantamaisemalliset tekijät huomioiden.
-  MU Maa- ja metsätalousvaltainen alue, jolla on maisema- ja muita ympäristöarvoja. Metsänhoitotoimenpiteet tulee suorittaa rantamaisemalliset tekijät huomioiden.
-  Poistuva merkintä.

Ranta-alueiden metsänhoidossa tulee huomioida alueen kuulumisen arvokkaaseen maakunnalliseen maisema-alueerajaukseen. Muutosalueiden rakentamisessa noudatetaan muilta osin samankaltaisesti muutosalueille laadittavan ranta-asemakaavan täsmennettyjä kaavamääräyksiä.

Hämeenlinna 12.7.2022
INSINÖÖRITOIMISTO POUTANEN OY


Juhana Poutanen, dipl.ins., YKS 361

Tämä kaavakartta on Kuhmoisten kunnanvaltuuston päätöksen § mukainen.

Pöytäkirjanpitäjä.....